

# Rutas a pie

46 resultados

en Pluneret

## **Pluneret - Vallon du Léran**

Nivel de dificultad: Fácil Los caminos hundidos y el río Léran atraviesan el campo y los pueblos de Mériadec. Saint Mériadec era muy popular en Bretaña y al otro lado del Atlántico ya en el siglo V. Salida : Desde el lugar del pueblo de Mériadec, cruzar la carretera D19 y tomar la calle...

📞 02 44 84 56 56 📍 Ruelle du Four Mériadec



en Belz

## **Belz - El bucle de Querc'h**

Nivel de dificultad: Fácil Señalización amarilla Todo el año Zonas húmedas en invierno Temporada de caza de octubre a febrero (señalización) Este sendero recorre las hondonadas y caminos arbolados del municipio. Punto de partida: Desde la Chapelle Sainte-Anne, tomar la rue des Champs,...



en Saint-Philibert

## **Saint-Philibert - Moros y dólmenes**

Nivel de dificultad: Fácil Señalización amarilla (puntos negros) - Todo el año Este sendero le llevará por los senderos de Saint-Philibert para descubrir los megalitos del municipio y del litoral, y disfrutar de las hermosas vistas panorámicas. Punto de partida : Desde el ayuntamiento,...

📍 Place des trois otages



en Locmariaquer

## **Locmariaquer - Entre el Golfo y el Océano**

Nivel de dificultad: Fácil Señalización amarilla, balizas malva - Todo el año Un sendero para descubrir las diferentes facetas de Locmariaquer: la ciudad y el puerto, los yacimientos megalíticos y los espacios naturales notables. Punto de partida: frente a la oficina de turismo, tome la...

📍 Rue de la Victoire



en Sainte-Anne-d'Auray

## **Sainte-Anne d'Auray a Brec'h - Tras las huellas del Camino de Santiago**

Nivel de dificultad: Medio Todo el año Siga las huellas del Camino de Santiago desde Sainte-Anne d'Auray, enlazando Brec'h por el pueblo de Saint-Dégan y el Moulin d'Estaing. Punto de partida: Diríjase al este desde la Mairie hacia Mériadec. 1) A 100 m, girar a la derecha por el Chemin du...

📍 10 Place Nicolazic




en Quiberon

## **Quiberon - Côté Baie: de Saint Julien a Pointe du Conguel**

Señalización amarilla La primera parte de esta ruta da a la bahía de Quiberon, una de las "bahías más bellas del mundo". La punta del Conguel ofrece una vista de la entrada del golfo de Morbihan y de las islas. Al final del recorrido, podrá pasear por las callejuelas de la ciudad. Paso a...

📞 02 44 84 56 56 📍 Port Haliguen



en Plouharnel

### **Circuito Plouharnel - Abadías**

Señalización rosa Las dos abadías benedictinas de Kergonan (1897 y 1898) siguen la tradición gregoriana pura. Los oficios (en latín cantado) están abiertos a todos. En la tienda se venden cerámicas pintadas, fruta, mermelada, miel y otros productos ecológicos. El casco antiguo es un...

☎ 02 44 84 56 56 📍 Mairie




en Locoal-Mendon

### **Locoal Mendon - Circuito Ty Er Chir - Kernours**

Nivel de dificultad: Fácil Señalización amarilla Todo el año Este sendero intermunicipal une Locoal-Mendon con Belz. Pasa por las capillas de Sainte-Marguerite y de Kernours. Punto de partida: Desde la aldea de Ty Er Chir, tomar la ruta del Cleff y después el camino de la izquierda a...

📍 Ty Er Chir



en Pluneret

### **Pluneret - La cala del Téno**

Nivel de dificultad: Fácil todo el año - Húmedo en invierno Este paseo permite descubrir la riqueza de los espacios naturales del municipio. Punto de partida: Aparcamiento del pueblo de Sainte-Avoye. Para empezar bien el paseo, dos mapas, dibujados a mano por un artista y encargados por el...

☎ 02 44 84 56 56 📍 Saint Avoye Parking



en Saint-Pierre-Quiberon

### **Saint-Pierre Quiberon - Kerhostin, Portivy, Côte sauvage**

Marcas amarillas Este paseo recorre las dos caras de la península de Quiberon: el litoral salvaje de dunas, al oeste, y la bahía abierta al océano, al este. Recorre bellos pueblos como Kerhostin y el puerto pesquero de Portivy, así como notables yacimientos neolíticos. Paso a paso:...

📍 Office de tourisme



en Pluvigner

### **Pluvigner - Saint-Trémeur**

Dificultad: Media Señalización amarilla - Todo el año Este paseo recorre la fuente de Saint-Guigner, el yacimiento arqueológico de Talhouët, los pueblos y la campiña de Pluvigny. Punto de partida: Desde la fuente-lavadero, subir por la rue du Tanin. En el cruce, cruce la carretera y gire a...

☎ 02 44 84 56 56 📍 Fontaine Saint-Guigner Rue du Tanin




en La Trinité-sur-Mer

### **La Trinité-sur-Mer - Circuito de las marismas**

Nivel de dificultad: Fácil Señalización verde - Todo el año Entre La Trinité y Carnac, 2 "valles" paralelos han sido utilizados con fines diversos (producción de sal, ostricultura, etc.). Se trata de zonas húmedas que hay que proteger o restaurar. Punto de partida: Desde el aparcamiento...

☎ 02 44 84 56 56 📍 Parking du Men-dû



en Pluneret

### **Pluneret - El circuito de los dos ríos**

Nivel de dificultad: Fácil Señalización amarilla - Todo el año El golfo de Morbihan revela aquí todos sus encantos: una gran variedad de entornos naturales que combinan el patrimonio rural y marino. Dominando el estuario del Sal, la capilla Sainte-Avoye recuerda esta unión entre tierra y mar....

☎ 02 44 84 56 56 📍 Saint Avoye Parking



en Plouharnel

### **Plouharnel - Circuito de Sainte Barbe**

Marcas amarillas fáciles El pueblo bretón de Sainte-Barbe desafía la ira del océano bajo la protección de su capilla. Aislados, los aldeanos vivían aquí en clanes familiares, con estrechas travesías que unían las viviendas. Paso a paso : Inicio: Frente a la entrada de la capilla,...

☎ 0244845656 📍 Chapelle Sainte Barbe



en Pluvigner

### **Circuito Pluvigner - Saint-Guénaël**

Nivel de dificultad: Fácil Señalización amarilla - Todo el año Este itinerario le llevará por el campo de Pluvignoise, desde la capilla y la fuente de Saint-Guénaël hasta el lavadero de Ker-Ivo y los bosques del castillo de Kéronic. Salida: Tome el camino de tierra frente a la capilla de...

☎ 02 97 24 09 75 📍 Chapelle Saint-Guénaël



en Carnac

### **Circuito Carnac - Cloucarnac**

Nivel de dificultad: Fácil Señalización amarilla nº 3 - Todo el año Este corto paseo recorre los antiguos pueblos del municipio y su patrimonio histórico. Punto de partida : Al comienzo de este paseo, visite la iglesia de Saint-Cornély. Construida en el siglo XVII, este edificio es uno de...

📍 Place de l'église




en Carnac

### **Carnac - Recorrido por las alineaciones**

Nivel de dificultad: Fácil Señalización amarilla nº 2 - todo el año Este itinerario recorre una parte de los Alineamientos de Carnac, uno de los sitios megalíticos más extraordinarios del mundo. Punto de partida: Place Saint-Cornély, visita de la iglesia del siglo XVII. Camine de...

☎ 02 97 52 13 52 📍 Place Saint Cornély



en Plumergat

### **Plumergat - Los 3 campanarios**

Fácil Plumergat, su pueblo con tres campanarios, sus aldeas y sus capillas se encuentran a lo largo de los caminos y carreteras rurales. Paso a paso : Inicio: Bajar por la plaza a la izquierda de la iglesia. Tomar la pista después del pozo. 1- A la salida de la urbanización, gire a la...

☎ 02 97 24 09 75 📍 Kiosque en face de la mairie




en Camors

### **Camors - Circuito de agua**

Nivel de dificultad: Medio Señalización amarilla - Todo el año - Posibilidad de bicicleta de montaña El agua está por todas partes en el bosque de Camors (650 ha): estanques, ríos, fuentes. Es el hogar de una gran variedad de fauna y durante siglos ha proporcionado alimento a muchos...

☎ 02 44 84 56 56 📍 Parking de l'Etang du Petit Bois



en Sainte-Anne-d'Auray

### **Circuito Sainte-Anne d'Auray - Lann Hir**

Nivel de dificultad: Fácil Todo el año - Húmedo en invierno Este pequeño humedal (1,7 ha) es rico en biodiversidad. Está formado por un mosaico de bosques de robles y sauces y un bosque pantanoso de abedules y pinos. Reconocido como zona de alto interés ecológico, es refugio de ciertas...

📍 Camping



en Locoal-Mendon

### **Locoal Mendon - Circuit le chemin de Cadoudal - Pointe de la Forest**

Nivel de dificultad: Fácil Lleve un portabebés, ya que parte del recorrido no es accesible para cochecitos. Este sendero es un paseo entre la tierra y el mar, a orillas de la Ria d'Étel. Punto de partida: Desde Locoal-Mendon, tomar la dirección de Locoal, pasar el pueblo y girar a la...

📍 La Forest



en La Trinité-sur-Mer

### **La Trinité-sur-Mer - Rastro de los aduaneros**

Nivel de dificultad: Fácil Señalizado GR y amarillo - Todo el año El sendero va de playa en playa hasta la punta de Kerbihan y su mirador sobre la bahía de Quiberon, pasando por las marismas rehabilitadas de Kervillen. Punto de partida : Desde el muelle, diríjase hacia el sur a lo largo del...

☎ 02 44 84 56 56 📍 Cours des Quais Capitainerie



en Landévant

### **Landaul, Landévant, Pluvigner - Les Bons Voisins tour**

Nivel de dificultad: Medio Señalización amarilla Descenso vertical - Todo el año Un amplio recorrido que pasa por Landaul, Landévant y Pluvigner, entre pueblo, campo y bosque. El arroyo Kergroëz es famoso por la pesca de truchas y salmones. Punto de partida: Desde la Chapelle Notre-Dame de...

☎ 02 44 84 56 56 📍 Chapelle Notre Dame de Locmaria




en Erdeven

### **Erdeven - Camino viejo**

Nivel de dificultad: Fácil Todo el año - Posibilidad de bicicleta de montaña Señalización amarilla En una zona boscosa y agrícola, la antigua ruta Étel-Vannes es sin duda una antigua calzada romana: recta, situada en una cresta, divisoria de aguas. Salida: Complejo deportivo,...

📍 Complexe sportif Rue du Grand Large



en Landévant

### **Circuito Landévant - Listoir**

Nivel de dificultad: Fácil Marcas amarillas Todo el año (Evite los periodos de lluvia y las zonas húmedas) Pointe du Listoir es la cuna del río Étel. Rica en organismos marinos, esta zona es un lugar ornitológico. Punto de partida: Desde la pista forestal creada por la ONF, diríjase al...

☎ 02 44 84 56 56 📍 Mané-Craping



en Belz

### **Circuito Belz - Etré Douar ha Mor (entre tierra y mar)**

Nivel de dificultad: Fácil - Señalización amarilla Todo el año - Partes húmedas en invierno Situado en el corazón de la ría de Étel, Belz posee un patrimonio natural, arquitectónico y megalítico sorprendentemente rico. Este recorrido incluye el famoso pueblo de Saint-Cado, la ría de...

📍 Parking du stade



en Ploemel

### **Ploemel - Ruta de las capillas y fuentes**

Fácil Señalización amarilla Los senderos del sotobosque permiten acceder al parque Mané-Bogad (lago, área de juegos infantiles, mesas de picnic, sendero deportivo), a los pueblos, capillas, fuentes y al pequeño patrimonio de Ploëmel. Paso a paso: Inicio: Tomar la rue du Groëz-Ven,...

📍 Parking du Groëz-Ven (près de la salle polyvalente)



en Carnac

### **Circuito Carnac - Saint-Colomban**

Nivel de dificultad: Medio Señales amarillas Siga el camino que recorrían los habitantes del pueblo de Saint-Colomban para llegar al pueblo a principios del siglo pasado. Punto de partida: Place Saint-Cornély, frente a la Oficina de Turismo. Paso a paso 1) Deje la iglesia de Saint-Cornély...

📍 Place de l'église



en Camors

### **Camors - Circuito de la Estrella**

Dificultad: Media Señalización amarilla - Todo el año - Posibilidad de bicicleta de montaña Este paseo recorre el bosque nacional de Camors, el paraje del Petit Bois y los megalitos. Punto de partida: Salida de Le Petit Bois, parque dedicado a la relajación, el ocio y el deporte con un...

☎ 02 79 24 09 75 📍 Rue de l'étang Parking du Petit Bois



en Plouharnel

### **Circuito Plouharnel - Crucuno**

Marcas amarillas fáciles El Dolmen de Crucuno es el más imponente de Morbihan, despojado de su túmulo. W. Lukis, arqueólogo inglés, describió un corredor de 27 m de largo (1864). Paso a paso: Inicio: Frente al dolmen, girar a la derecha (sur). Pasar entre dos casas, seguir el camino y...

☎ 0244845656 📍 Dolmen de Crucuno



en Brech

### **Brec'h - El circuito de los valles de St-Dégan y Tréauray**

Señalización amarilla fácil - Todo el año - Posible VTT Saint-Dégan posee un patrimonio histórico y natural variado: el valle del Tréauray y el río Loc'h, el pueblo de paja de Saint-Dégan, la capilla de Saint-Quirin y su llamada fuente curativa y el huerto conservatorio. Punto de...

☎ 02 44 84 56 56 📍 Village de Saint-Dégan



en Belz

### **Belz - Pointe de Larmor**

Nivel de dificultad: Fácil Señalización amarilla Todo el año Este paseo le llevará a lo largo de la Rivière d'Etel, un pintoresco golfo marino. A continuación, recorrerá las orillas del Sac'h, su afluente, uno de los numerosos brazos de la Ría. Punto de partida : Desde el aparcamiento...

☎ 0244845656 📍 Port Niscop



en Pluneret

### **Pluneret - Tro Ar Vourc'h**

Fácil Relativamente intacto por la concentración parcelaria, Pluneret presume de un paisaje rural de gran calidad. Sus senderos facilitan los desplazamientos y los encuentros. Paso a paso : Inicio: Frente a la iglesia, tomar la carretera de Sainte-Anne d'Auray. Pasar el cementerio. Enfrente,...

📍 Place de la Mairie




en Camors

### **Camors - El circuito Tro Bourk**

Nivel de dificultad: Medio Señalización naranja - todo el año Bosque nacional de Camors (650 ha), sitio del Petit Bois, capilla y fuente de Saint-Gobrien, arroyo de Korrigans y lavaderos: hay mucho que descubrir aquí. Inicio: Cruce la carretera. Bordesear el estanque situado bajo la sala del...

📍 Parking du Petit Bois



en Ile-d'Houat

### **Houat - Tour de l'île**


Duración: 3h30 Distancia: 14,3 km (Fácil) Siga el sendero costero - Prohibidos los bastones con punta metálica Los altos acantilados de granito de Houat son una prolongación de la península de Quiberon, a la que estuvo unida. El pueblo se agrupa en torno al puerto pesquero, una actividad...



en Erdeven

### **Erdeven - Sendero del pueblo**

Nivel de dificultad: Medio Todo el año - Posibilidad de bicicleta de montaña Señalización amarilla El paisaje al oeste de Erdeven posee un rico patrimonio arquitectónico y religioso. Salida: Complejo deportivo, aparcamiento de hierba. Bordes el campo de fútbol y tomar la rue du stade en...



📍 Complexe sportif

en Landévant

### **Circuito Landévant - Lannouan**

Nivel de dificultad: Fácil Señalización amarilla Todo el año Un corto paseo para descubrir la iglesia de Saint-Martin, el castillo de Lannouan, los bosques de los alrededores y el pequeño patrimonio de Landévant. Inicio: Desde la iglesia de Saint-Martin, totalmente reconstruida en 1834...

☎ 02 44 84 56 56 📍 Église Saint-Martin



en Ploemel

### **Circuito Ploemel - Tro Plenuer**

Nivel de dificultad: Medio Señalización amarilla Este sendero recorre el municipio de Ploemel (Plenuer en bretón) a través de sus senderos y callejuelas hundidas. Paso a paso: Salida: Desde el aparcamiento del cementerio, tomar la carretera estrecha en dirección a Lenno. En la curva de la...

📍 Parking du cimetière



en Quiberon

### **Quiberon - De la costa salvaje al puerto pesquero**

Fácil Señales amarillas El sendero de los pescadores conduce desde Port Maria (primer puerto sardinero de Francia de 1930 a 1947) hasta Manémeur, antiguo pueblo de pescadores. La costa salvaje presenta impresionantes acantilados. Paso a paso: Inicio: Tome la ruta verde que pasa por delante...

📍 Route Côtière



en Locoal-Mendon

### **Circuito Locoal Mendon - Lapaul-Cosquer**

Nivel de dificultad: Fácil Señalización amarilla Todo el año Este corto sendero recorre la aldea de Lapaul y bordea el arroyo Etang du Crannic. La capilla Saint-Paul de Lapaul (siglo XVII) fue completamente reconstruida como oratorio en el siglo XX. Punto de partida: Desde la Fontaine de...

📍 Fontaine de lapaul



en Saint-Philibert

### **Saint-Philibert - Río de Saint-Philibert y Men Er Beleg**

Nivel de dificultad: Fácil Con sus vistas panorámicas y sus aldeas típicas, este sendero sigue el río desde Saint-Philibert hasta la punta de Men Er Beleg, las playas y las tranquilas calles de la estación. Salida: Desde la plaza, gire a la izquierda por la rue des Ormes, e inmediatamente...

📍 Place des trois otages




en Erdeven

### **Erdeven - Sendero de roca seca**

Nivel de dificultad: Fácil Señalización amarilla Todo el año - Posibilidad de bicicleta de montaña Este sendero conduce a las playas de Kerouriec y Kerminihy y a La Roche Sèche. Punto de partida: Complejo deportivo, aparcamiento de hierba. Salir de la rue du Grand Large por la izquierda...

📍 Complexe sportif



en Hoëdic

### **Hoëdic - Tour de l'Île**

Paso a paso: Siga el sendero costero. Punto de partida : Desde Port D'Argol, gire a la derecha por el sendero costero situado detrás de la terminal del transbordador. 1- A la izquierda, la fosse du Douet (antiguo lavadero) y, a la derecha, la ensenada de Gadouen, Port l'Église y la antigua...

☎ 02 97 52 48 88



en Belz

### **Belz - Le Tro-Belz**

Nivel de dificultad: Fácil Marcas amarillas Fácil. Todo el año Partes húmedas en invierno. Temporada de caza de octubre a febrero (señalización) Este bucle permite descubrir la riqueza del paisaje de Belz: un camino a lo largo de la Ría, sotobosque y páramo. Dólmenes y capillas salpican...

☎ 0244845656 📍 Place René Cassin (derrière la mairie)



en Erdeven

### **Erdeven - Ruta de los Megalitos**

Nivel de dificultad: Fácil Todo el año - Posibilidad de bicicleta de montaña Descubra los numerosos yacimientos megalíticos de Erdeven: alineaciones de menhires, dólmenes, recintos megalíticos, etc. Punto de partida: Complejo deportivo, aparcamiento de hierba. Rodee el campo de fútbol,...

☎ 0244845656 📍 Complexe sportif




en Erdeven

### **Erdeven - Senda del Océano**

Nivel de dificultad: Fácil Todo el año - Posibilidad de bicicleta de montaña Descubra los caminos rurales de Erdeven para llegar al pueblo y a la playa de Kerhillio. Salida: Complejo deportivo, aparcamiento de hierba. Salir de la rue du Grand Large a la izquierda durante 50 metros y tomar el...

📍 Complexe sportif



Oficina de Turismo de la Bahía de Quiberon

[www.baiedequiberon.bzh](http://www.baiedequiberon.bzh)

☎ +33 (0)2 44 84 56 56