

Rutas en bicicleta

27 resultados

en Brech

Brec'h - Ruta ciclista - Ruta de las Capillas

Nivel de dificultad: Fácil - Todo el año Este sendero permite descubrir el rico patrimonio histórico y religioso del municipio. Inicio: frente al ayuntamiento, pase por delante de la capilla Notre-Dame des Fleurs, antaño centro de un popular indulto de primavera. Tomar la rue du Couëdic....

☎ 02 44 84 56 56 📍 Place Kreisker, bourg



en Crach

Crac'h - Ciclismo - Circuito del río Auray

Dificultad: Fácil - Todo el año Este hermoso sendero le llevará a lo largo del río Auray hasta uno de los lugares más destacados de la ciudad. Punto de partida: Place Le Mené, frente al Ayuntamiento. Paso a paso: 1) Incorpórese a la D28 en el semáforo y tome la antigua carretera de Fort...

📍 Place Le Mené



en Erdeven

Erdeven - Circuito BTT - Sendero del pueblo

Nivel de dificultad: Medio Todo el año - Posibilidad de bicicleta de montaña Señalización amarilla El paisaje al oeste de Erdeven posee un rico patrimonio arquitectónico y religioso. Salida: Complejo deportivo, aparcamiento de hierba. Bordesear el campo de fútbol y tomar la rue du stade en...

📍 Complexe sportif




en Locmariaquer

Locmariaquer - Ciclismo - Ruta de los Megalitos

Nivel de dificultad: Fácil Inicio : Aparcamiento Megaliths Paso a paso: 1) Puede comenzar su recorrido visitando el Grand Menhir Brisé, el dolmen Table des Marchands y el túmulo Er Grah, complejo gestionado por el Centre des Monuments Nationaux 1 (Entrada de pago: más información en...

📍 Kerlogonan



en Erdeven

Erdeven - Circuito de bicicleta de montaña - Camino viejo

Nivel de dificultad: Fácil Todo el año - Posibilidad de bicicleta de montaña Señalización amarilla En una zona boscosa y agrícola, la antigua ruta Étel-Vannes es sin duda una antigua calzada romana: recta, situada en una cresta, divisoria de aguas. Salida: Complejo deportivo,...

📍 Mairie



en Locmariaquer

Locmariaquer - Vuelta ciclista - Le grand tour

Dificultad: Fácil Este itinerario recorre los principales lugares naturales y megalíticos de Locmariaquer: la ciudad mercado, la Mesa de los Marchands, Saint-Pierre Lopérec, la pasarela cubierta de Pierres Plates, Kerpenhir y la entrada del golfo de Morbihan. Punto de partida: Desde el...

☎ 02 97 55 72 21 📍 Parking Wilson



en Camors

Camors - Circuito BTT - Circuit de la Forêt

La Ruta del Bosque comienza en el aparcamiento de Petit Bois y forma un bucle de 15,9 km.

📍 Parking Etang du Petit Bois



en Plouharnel

Plouharnel - Ruta en bicicleta de montaña - Le chemin des 4 vents

Nivel de dificultad: Medio (desnivel medio: 50m) Vía verde n°2 Este itinerario permite descubrir, o redescubrir, la riqueza del patrimonio natural y arquitectónico de Plouharnel y apreciar la diversidad de sus paisajes, del campo a las dunas, del océano a la bahía de Quiberon. Paso a paso:...

📍 Rond point de l'océan



en Sainte-Anne-d'Auray

Sainte-Anne d'Auray - Rutas ciclistas - A deux pas de chez nous

Dificultad: Fácil - Todo el año Un paseo tras las huellas del agricultor Yvon Nicolazic. Santa Ana se le apareció dos veces. En 1625, desenterró una estatua suya. El impacto de esta historia y la afluencia de peregrinos convirtieron el santuario en lo que es hoy. Punto de partida:...

☎ 02 44 84 56 56 📍 Place de la mairie




en Erdeven

Erdeven - Sendero BTT - Sentier de la roche sèche (Sendero de la roca seca)

Nivel de dificultad: Fácil Señalización amarilla Todo el año - Posible a pie Este sendero conduce a las playas de Kerouriec y Kerminihy y a La Roche Sèche. Punto de partida: Complejo deportivo, aparcamiento de hierba. Salir de la rue du Grand Large por la izquierda durante 50 metros y...

📍 Complexe sportif



en Auray

Auray, Brech, Sainte-Anne d'Auray - Circuito BTT - Valle de Tréauray

Nivel de dificultad: Medio (desnivel medio: 450m) Itinerario n° 8 rojo Continuación del itinerario n° 7 "Alrededores de Auray", este itinerario remonta el valle del Tréauray, rodea Sainte-Anne d'Auray, Brech y el pueblo de Saint-Dégan antes de volver a la orilla oeste del Loc'h. Punto de de...

📍 Centre Aquatique Alre'O



en Erdeven

Erdeven - Circuito BTT - Alrededores de Erdeven

Nivel de dificultad: Medio (desnivel medio: 160 m) Recorrido n° 3 azul - De la costa atlántica al bosque de Erdeven, de las dunas al recinto del castillo de Keravéon y al yacimiento megalítico de Varquez, este recorrido ha sido diseñado para mostrar la diversidad de los paisajes y la riqueza...

📍 Rue du grand Large



en Ploemel

Ploemel - Circuito BTT - En el corazón de los pueblos de Ploemel

Nivel de dificultad: Medio (desnivel medio: 50m) Ruta azul n° 1 Este sendero recorre edificios de diferentes épocas, desde la prehistoria hasta las ermitas del siglo XVI, a lo largo de caminos forestales y de campo que conducen de pueblo en pueblo. Paso a paso: Inicio: este sendero comienza...

📍 PA du Moustoir



en Erdeven

Erdeven - Ruta en bicicleta de montaña - Sentier de l'Océan

Nivel de dificultad: Fácil. Todo el año - Posibilidad de bicicleta de montaña Descubra los caminos rurales de Erdeven para llegar al pueblo y a la playa de Kerhillio. Punto de partida: Complejo deportivo, aparcamiento de hierba. Salir de la rue du Grand Large a la izquierda durante 50 metros y...

📍 Complexe sportif



en Quiberon

Quiberon - Rutas ciclistas - El bucle de Quiberon

Nivel de dificultad: Medio Señales "Quiberon loop A pie o en bicicleta, el circuito de Quiberon le lleva de Armor a Argoat. Paso a paso: Inicio: Tome el Boulevard Chanard y después la carretera de la costa en dirección a la Pointe du Conguel. El bulevar Chanard está bordeado de villas...

☎ 02 44 84 56 56 📍 Boulevard Chanard



en Auray

Auray - Circuito BTT - Alrededores de Auray

Nivel de dificultad: Medio (desnivel medio: 250m) Ruta nº7 azul No tema enfrentarse al reto de estas pocas subidas que le llevarán a descubrir los bellos paisajes de Auray. La ciudad y el campo se unen a lo largo del camino, revelando parques, jardines, puertos y sitios patrimoniales. Punto...

📍 Centre Aquatique Alre'O



en Erdeven

Erdeven - Ruta en bicicleta de montaña - Descubrir nuestro patrimonio

Nivel de dificultad: Medio (desnivel medio: 80 m) Itinerario nº 6 verde - Del recinto del castillo de Keravéon al sitio megalítico de Varquez. Punto de partida: Este sendero sale del aparcamiento del complejo deportivo Grand Large, rue du Grand Large, Erdeven. Paso a paso: 1) Siga las...

📍 Rue du grand Large



en Étrel

Étel a Quiberon - Ruta en bicicleta - El gran sitio en bicicleta

Nivel de dificultad: Fácil Tramos arenosos en algunos lugares. Este itinerario permite descubrir todo el litoral del Grand Site dunaire y todas sus riquezas. Punto de salida : Desde el Puerto de Étrel, siga el muelle y borde el lago. Siga el carril bici hacia la Barre d'Étel. Paso a paso:...

📍 Port



en Erdeven

Erdeven - Ruta en bicicleta de montaña - Sentier des Mégalithes (Sendero de los Megalitos)

Nivel de dificultad: Fácil Todo el año - Posibilidad de bicicleta de montaña Descubra los numerosos yacimientos megalíticos de Erdeven: alineaciones de menhires, dólmenes, recintos megalíticos... Punto de partida: Complejo deportivo, aparcamiento de hierba. Rodee el campo de fútbol,...

☎ 0244845656 📍 Complexe sportif




en Belz

Belz - Circuito ciclista - El bucle de Belz

Nivel de dificultad: Fácil Marcas rojas Zonas húmedas en invierno Este bucle recorre el rico paisaje rural del municipio: sotobosque, páramos, megalitos y patrimonio religioso. Punto de partida: Desde el aparcamiento del estadio, girar a la derecha en la rue des Sports, después tomar la...

📍 Stade



en Erdeven

Erdeven - Ruta en bicicleta de montaña - Entre el mar y el bosque

Nivel de dificultad: Medio (desnivel medio: 200 m) Itinerario n° 4 rojo De la costa atlántica al bosque de Erdeven, de las dunas al yacimiento megalítico de Varquez, o del molino de Sac'h a la capilla de Saint-Laurent, este itinerario ha sido diseñado para permitirle apreciar la variedad de...

📍 Rue du grand Large



en Plumergat

Plumergat - Circuito ciclista - Los tres campanarios

Nivel de dificultad: Fácil Plumergat, su pueblo de los tres campanarios, sus aldeas y sus capillas se encuentran a lo largo de caminos y carreteras rurales. Punto de partida: Desde el quiosco, admire los "tres campanarios": la iglesia de Saint-Thuriau, que conserva la nave, las arcadas y los...

☎ 02 97 24 09 75 📍 Kiosque en face de la mairie




en Camors

Camors - Sendero BTT - Sendero de los Megalitos

El sendero de los megalitos comienza en el Parking du Petit Bois y forma un bucle de 9,6 km.

📍 Parking Etang du Petit Bois



en Crach

Crac'h - Circuito ciclista - Circuito de los tres puentes

Nivel de dificultad: Fácil - Todo el año Un hermoso paseo para descubrir el nacimiento del río de Crac'h. Punto de partida: Place Le Mené, frente al Ayuntamiento, siga las indicaciones hacia Le Tourbillon. Paso a paso: 1) Tomar el camino en dirección norte hacia Kerbiscam, bordeando los...

📍 Place Le Mené



en Erdeven

Erdeven - Circuito BTT - El cordón de dunas

Nivel de dificultad: Medio (desnivel medio: 80m) Recorrido n°5 vert De la costa atlántica al bosque de Erdeven. Punto de partida: Este recorrido parte del aparcamiento del complejo deportivo Grand Large, rue du Grand Large en Erdeven. Paso a paso: 1) Siga las indicaciones hacia la costa y el...

📍 Rue du grand Large




en Camors

Camors - Circuito BTT - Circuit du Drolo

El circuito Drolo comienza en el Parking du Petit Bois y forma un bucle de 7,6 km.

📍 Parking Etang du Petit Bois



en Crach

Crac'h - Circuito ciclista - Douar ha Mor

Nivel de dificultad: Fácil - Todo el año Este agradable paseo ofrece una magnífica vista del río Auray y del corazón rural del municipio a través de campos y bosques. Salida: Place Le Mené, frente al ayuntamiento, seguir las indicaciones hacia Le Tourbillon y luego la D28 en dirección a...

📍 Place Le Mené

